



COMUNE DI OSIMO

PROVINCIA DI ANCONA

DIPARTIMENTO DEL TERRITORIO

Settore Sviluppo e Gestione del Territorio

OGGETTO:

PIANO GENERALE DEGLI IMPIANTI PUBBLICITARI (PGIP)

TAVOLA N°

6

Individuazione di spazi ed edifici pubblici e quartieri di recente sviluppo

PROGETTAZIONE:

a cura dell'Ufficio Pianificazione e Piani attuativi

RESP. DI PROGETTO:

Arch. PAOLO STRAPPATO

ELABORAZIONE GRAFICA:

Geom. DARIO SANTAGIUSTINA

SCALA:

1:2000

DATA:

DICEMBRE 2011

IL DIRIGENTE DIP. TERRITORIO:

Ing. ERMANNO FRONTALONI

IL SINDACO:

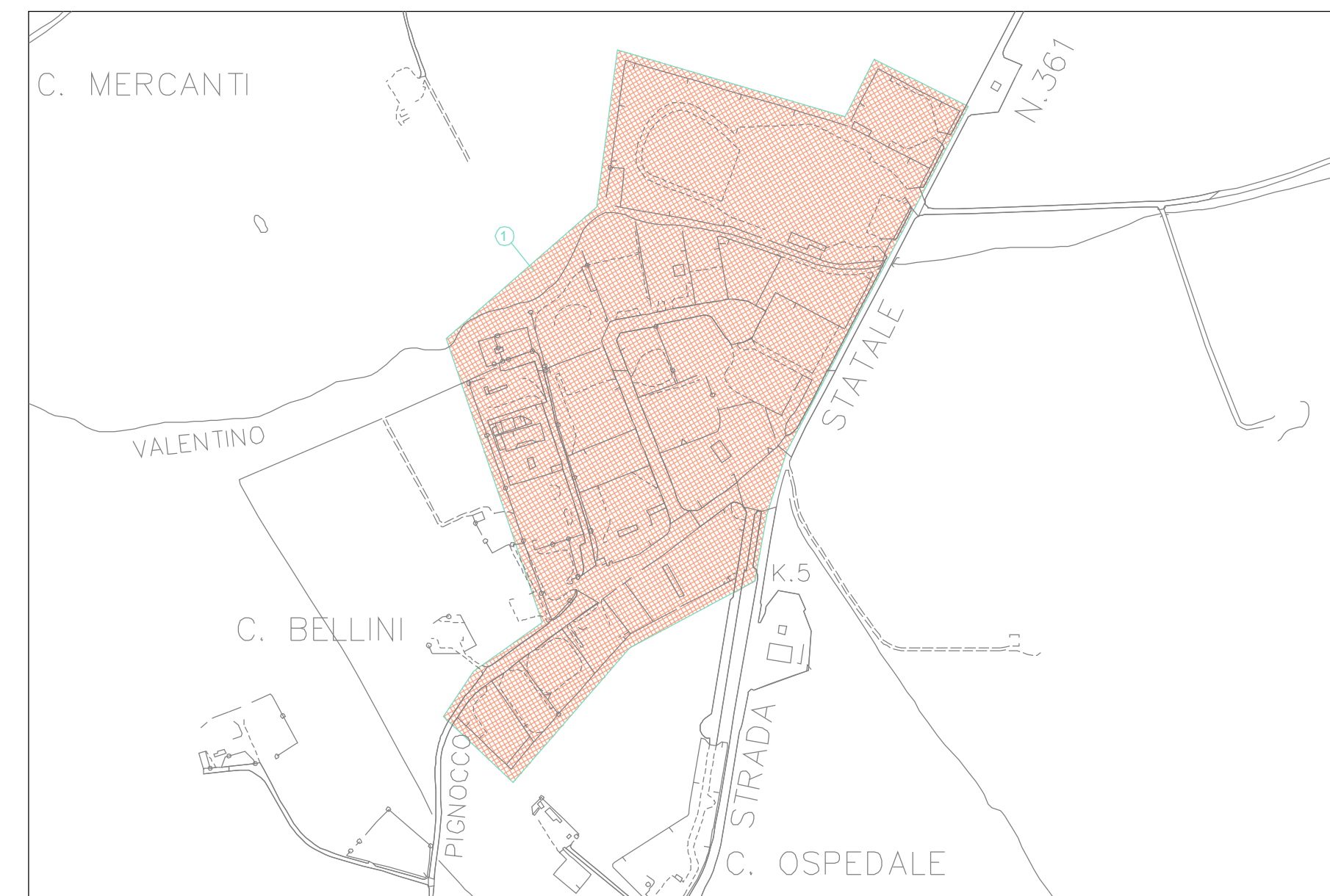
STEFANO SIMONCINI

- 1 Zona artigianale loc. Pignocco
 - 2 Chiesa loc. Casette di Passatempo
 - 3 Campo Sportivo loc. Casette di Passatempo
 - 4 Palestra loc. Casette di Passatempo
 - 5 Scuola loc. Casette di Passatempo
 - 6 Campo sportivo loc. Osimo Stazione
 - 7 Chiesa loc. Osimo Stazione
 - 8 Stazione F.S. loc. Osimo Stazione
 - 9 Parco loc. Osimo Stazione
 - 10 Palestra loc. Osimo Stazione
 - 11 Ufficio PP. TT. loc. Osimo Stazione
 - 12 Campo sportivo loc. Case Nuove
 - 13 Parco Giochi loc. Case Nuove
 - 14 Chiesa loc. Case Nuove
 - 15 Chiesa loc. San Paterniano
- Zone di espansione urbana

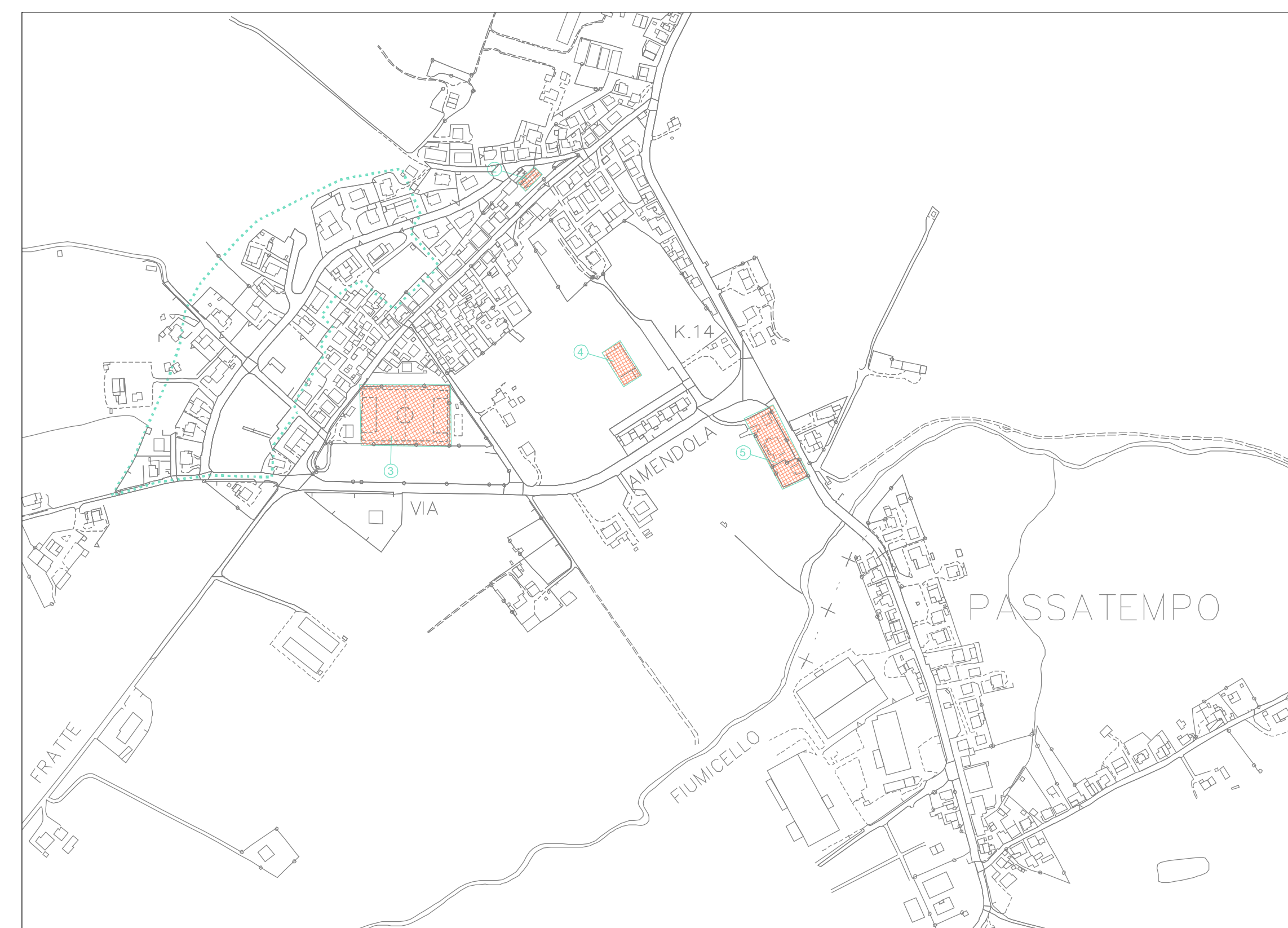
Nei quartieri di recente sviluppo carenti di impiantistico pubblicitario è possibile installare un massimo di mq 50 (vedere Art. 37 N.T.A.) Per le nuove lottizzazioni è obbligatorio, in fase di progetto, prevedere l'ubicazione di cartelli per messaggi istituzionali e commerciali (vedere Art. 37 N.T.A.)



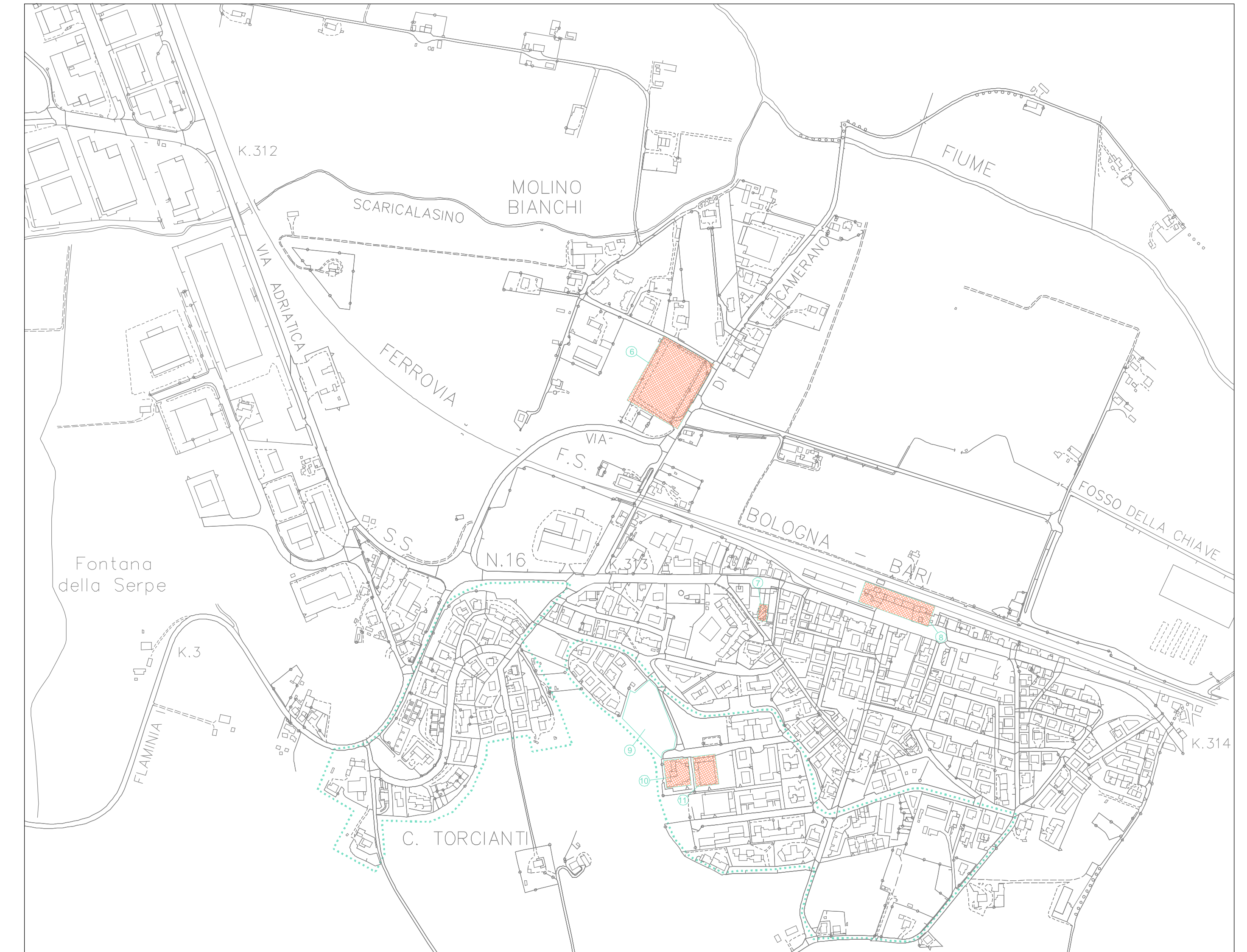
LOC. MONTE S. PIETRO



LOC. PIGNOCCO



LOC. LE CASETTE DI PASSATEMPO



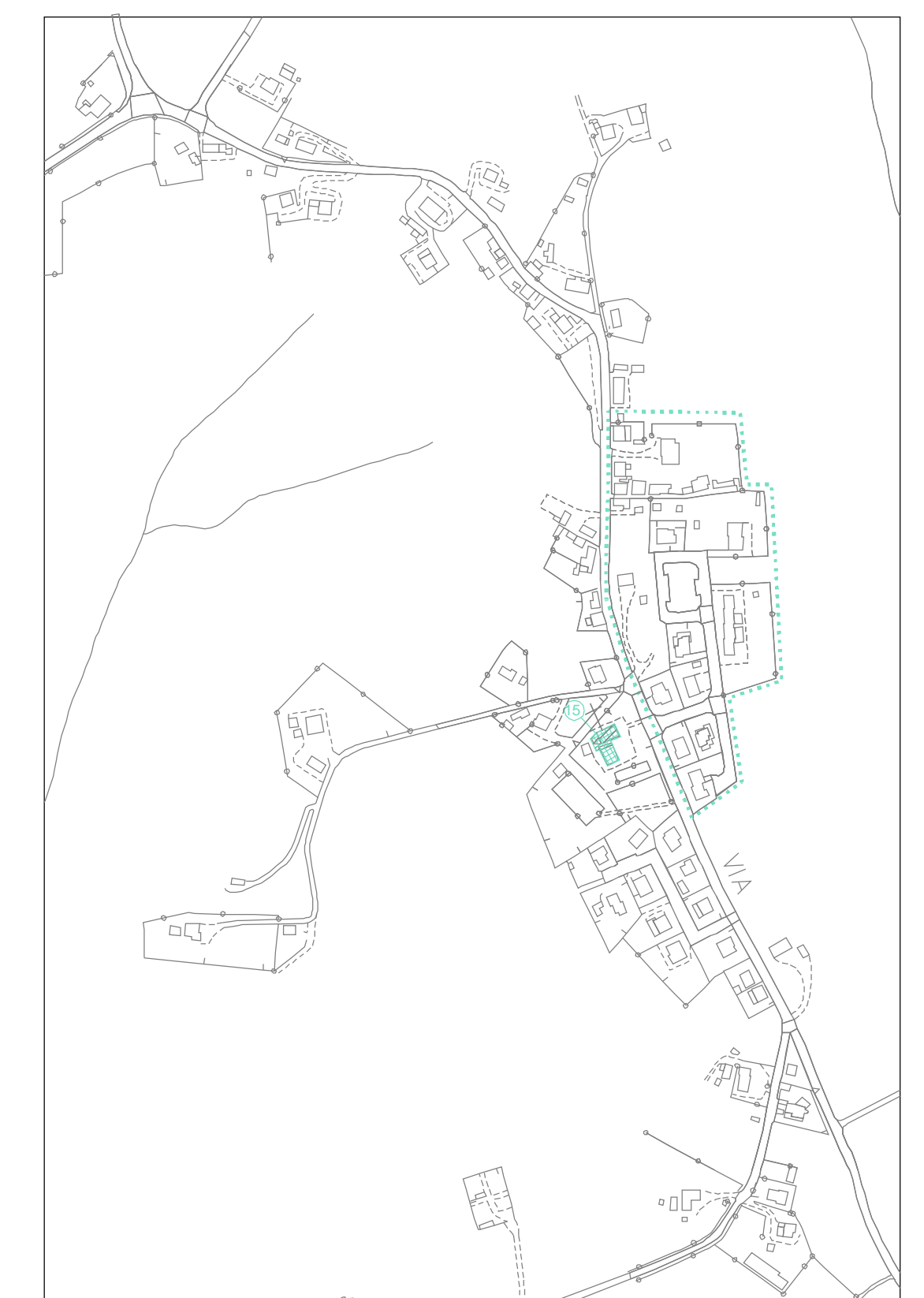
LOC. OSIMO STAZIONE



LOC. CASE NUOVE



LOC. ABBADIA



LOC. S. PATERNIANO