



COMUNE DI OSIMO

PROVINCIA DI ANCONA

DIPARTIMENTO DEL TERRITORIO

Settore Sviluppo e Gestione del Territorio

OGGETTO:
**PIANO GENERALE DEGLI
IMPIANTI PUBBLICITARI (PGIP)**

TAVOLA N°
9
Planimetria elementi di
progetto: zona centro storico e
urbano

PROGETTAZIONE:
a cura dell'Ufficio
Pianificazione e Piani attuativi
RESP. DI PROGETTO:
Arch. PAOLO STRAPPATO
ELABORAZIONE GRAFICA:
Geom. DARIO SANTAGIUSTINA




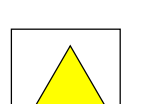

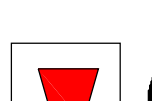
SCALA:
1:2000

DATA:
DICEMBRE 2011

IL DIRIGENTE DIP. TERRITORIO:
Ing. ERMANNO FRONTALONI

IL SINDACO:
STEFANO SIMONCINI

LEGENDA

-  **AFFISSIONI**
-  **CARTELLONI**
-  **PENSILINE**
-  **FRECCE**
-  **TRANSENNE**
-  **CESTINI**

 STRADE SU CUI E' CONSENTITA L'INSTALLAZIONE
DI CARTELLONI PUBBLICITARI

